





 Università degli Studi di Sassari Unione Europea Fondo Europeo per lo Sviluppo Regionale




 Accademia Italiana di Scienze Forestali Ministero delle Politiche Agricole e Forestali

Programma Operativo Multiregionale - Misura 2 -
Innovazioni tecnologiche e trasferimento dei risultati della ricerca Progetto B28:
Nuove metodologie per la gestione sostenibile dei sistemi forestali complessi nell'Italia meridionale.

Titolo elaborato:
 Distribuzione delle sugherete - Interpretazione aerofotogrammetrica dell'Inventario Forestale della Regione Sardegna (I.F.R.A.S.) e degli elementi puntuali della Carta Tecnica Regionale (C.T.R.) Area della Gallura

Fonti: Volo aereo 1997
 C.T.R.
 I.F.R.A.S.

Data: Ottobre 2001 **Dipartimento:** D.E.S.A. **Autore:** Germana Manca





-  Citta
-  Distribuzione della sughera
-  Comuni
-  Laghi
-  Fiumi
-  Rete stradale

Tavola III